








Условные обозначения:

-  граница существующих земельных участков
-  граница планируемых территорий
-  граница охранный зоны
-  граница кадастрового квартала
-  существующий водопровод
-  кадастровый номер существующего земельного участка
-  существующие здания

17/12-02-ППТ-МО.г.ч

Проект планировки территории жилого массива "Ладенковл-1"			
Проект планировки территории			
Материалы обоснования			
Изм	Кол	Лист	№ док
Г/П		Макштин	
Подобран	Сделан	Сделан	
Разработ	Сделан		
Схема использования территории в период подготовки проекта планировки и территориальная съемка 2017 год М 1:1000			
000 "Агентство Кадастра и Проектирования"		Лист	Листов
		1	2 5